

TEXTLICHE FESTSETZUNGEN

0.1 Bebauung

0.1.1. KONSTRUKTION UND BETRIEBSGEBÄUDE

0.1.1.1. Konstruktion der Anlage:
Die Solarmodule sind in aufgeständerter Montage zu konstruieren.
Hohe über Gelände mind. 0,75 m, max. 4,0 m

0.1.1.2. zulässige Gebäude und Einrichtungen (z. B. Wechselrichter und Steuerungsgebäude mit Trafos):
Grundfläche max. 100 m²
Wandhöhe über Gelände max. 3,0m
Zulässige Dachformen Satteldach oder Pultdach in Rot-, Braun- oder Grautönen
Satteldach bis 30° DN, Pultdach bis 15° DN, Flachdach extensiv begrünt

0.1.2. GESTALTUNG DES GELÄNDES

0.1.2.1. Das Gelände darf in seinem natürlichen Verlauf insbesondere im Bereich der Module nicht verändert werden, damit das vorhandene Landschaftsrelief erhalten bleibt. Die zur Errichtung der Betriebsanlagen und Zufahrt notwendigen Aufschüttungen oder Abgrabungen sind bis zu einer Höhe von 50 cm zulässig.

0.1.3. EINFRIEDUNGEN
Örtliche Bauvorschrift gem. Art. 81 Abs. 1 Nr. 5 BayBO

0.1.3.1. Art: Einfriedungen im Bereich der Zaunlinien nach Planzeichen 15.15. sind zulässig als Maschendrahtzaun oder Metallzaun, maximale Höhe gesamt 2,5 m inkl. Übersteig- und Unterkriechschutz
Mindestabstand zum Boden 0,2 m

0.1.3.2. Sockel/Mauern: unzulässig.

0.1.4. GELTUNGSDAUER / RÜCKBAUVERPFLICHTUNG / FOLGENUTZUNG

0.1.4.1. Die Geltungsdauer des vorhabenbezogenen Bebauungs- und Grünordnungsplans wird gemäß § 9 Absatz 2 Nr. 1 BauGB auf die Dauer von 20 Jahren ab dem Datum der Bekanntmachung zeitlich befristet.

0.1.4.2. Die festgesetzte Art der baulichen und sonstigen Nutzung ist ausschließlich für die Zweckbestimmung Photovoltaikanlagen zulässig. Fällt diese Nutzung weg, so sind sämtliche baulichen und technischen Anlagen, Trafogebäude, Verkehrsflächen, topografischen Veränderungen und Einfriedungen rückstandslos zu beseitigen und der ursprüngliche Zustand wieder herzustellen. Für die Bepflanzung gilt keine Rückbauverpflichtung.

0.1.4.3. Als Folgenutzung wird landwirtschaftliche Nutzfläche festgesetzt.

TEXTLICHE FESTSETZUNGEN

0.1.5. IMMISSIONSSCHUTZ

0.1.5.1. Es ist darauf zu achten, dass die vorgesehenen Standorte für die zu errichtenden Trafostationen so festgelegt werden, dass die in Anhang 2 der 26. BImSchV vorgegebenen Grenzwerte für elektrische Feldstärke und magnetische Flussdichte an den nächstgelegenen Immissionsorten nicht überschritten werden.

0.1.5.2. Eine Beleuchtung der Anlage ist unzulässig.


0.2 Grünordnung

0.2.1. private Grünfläche - extensives Grünland
Die Grünfläche nach Planzeichen 9.1. dient der Aufstellung der Solarmodule und ist als extensive Wiese herzustellen.
Die Grünfläche im Bereich der Module ist als extensive Wiese herzustellen, Mahd 2 bis 3x pro Jahr, Abtransport des Mähguts, keine Dünge- oder Pflanzenbehandlungsmaßnahmen.
Eine zusätzliche Nutzung als Weidefläche (z. B. Schafe) neben den nach 1.11.1. zulässigen Nutzungen ist möglich.
Die Fläche ist mit der Regio Saatgut Mischung „Frischwiese“, Herkunftsregion 16, als eingriffsmindernde Maßnahme zu entwickeln. Zulässig sind außerdem Wegeflächen zur Erschließung der Nutzungen nach 1.11.1.


0.2.2. Belage
Für die Zufahrten und Wege innerhalb der Anlage sind nur wasserdurchlässige Beläge wie Schotterrasen oder wassergebundene Decke zu verwenden.

PLANLICHE FESTSETZUNGEN


1. ART DER BAULICHEN NUTZUNG
(§ 9 Abs. 1 Nr. 1 BauGB und §§ 11 der BauNVO)

1.11. Sondergebiete
1.11.1.  Sonstiges Sondergebiet nach § 11 BauNVO
Zweckbestimmung:
Anlage zur Stromerzeugung aus Sonnenenergie
Zulässig sind:
- Kollektoren mit Unterkonstruktion
- Trafostationen und Geräteschuppen
- Einfriedung
- erforderliche Wegeflächen zur Erschließung


2. MASS DER BAULICHEN NUTZUNG
(§ 9 Abs. 1 Nr. 1 BauGB, § 16 BauNVO)

2.1. zulässige Anlagen und Nebenanlagen innerhalb der Baugrenzen:
2.1.1.  - Photovoltaik / Solarpaneele als Einzelelemente in Reihen-anlage. Höhe bis 4,0 m über Gelände
- sonstige erforderliche Gebäude und Einrichtungen sind nur außerhalb der Bauverbotszone zur Autobahn A 92 zulässig (z. B. Wechselrichter und Steuerungsgebäude mit Trafos)


3. BAUGRENZEN, BAUWEISE, BAULINIEN
(§ 9 Abs. 1 Nr. 2 BauGB, § 22 und 23 BauNVO)

3.3.  Baugrenze


7. FLÄCHEN FÜR VERSORGUNGSANLAGEN, FÜR DIE ABFALLENTSORGUNG UND ABWASSER-BESEITIGUNG SOWIE FÜR ABLAGERUNGEN
(§ 9 Abs. 1 Nr. 12, 14 und Abs. 6 BauGB)


7.1.  Trafostation


9. GRÜNFLÄCHEN
(§ 9 Abs. 1 Nr. 15 und Abs. 6 BauGB)

9.1.  private Grünfläche, extensive Wiese
Zweckbestimmung Modulaufstellung und Nebennutzungen

15. SONSTIGE PLANZEICHEN

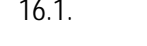
15.13.  Grenze des räumlichen Geltungsbereichs des Bebauungs- und Grünordnungsplans (§ 9 Abs. 7 BauGB)


15.15.  Zaunlinie

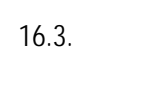
15.16.  Grenze des räumlichen Geltungsbereichs des Bebauungs- und Grünordnungsplans „Sondergebiet Photovoltaik Teisbacher Moos“

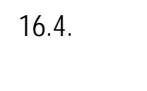
PLANLICHE HINWEISE

16. KARTENZEICHEN FÜR DIE BAYERISCHEN FLURKARTEN


16.1.  Flurstücksnummer


16.2.  Grenzstein

16.3.  Flurstücksgrenze

16.4.  Gebäudebestand

17. VERSCHIEDENES

17.1.  Bemaßung

17.2.  Bauverbotszone zur Autobahn A 92 (40,0 m)
Nebengebäude sind nur außerhalb der Bauverbotszone zulässig. Photovoltaikmodule sind auch innerhalb der Bauverbotszone zulässig.

VERFAHRENSVERMERKE

BEBAUUNGSPLAN "Sondergebiet Photovoltaik Teisbacher Moos II"

Gemeinde: Stadt Dingolfing
Landkreis: Dingolfing - Landau
Regierungsbezirk: Niederbayern

1. BESCHLUSS
Der Stadtrat der Stadt Dingolfing hat am **04.12.2019** die Aufstellung des Bebauungsplanes gem. § 2 Abs. 1 BauGB beschlossen.

Siegel
Dingolfing, den
Stadt Dingolfing
Grassinger
1. Bürgermeister

2. FRÜHZEITIGE BÜRGERBETEILIGUNG NACH § 3 Abs. 1 BauGB
Den betroffenen Bürgern wurde in der Zeit vom **10.03.2020 bis 14.04.2020** Gelegenheit zur Stellungnahme gegeben.

Siegel
Dingolfing, den
Stadt Dingolfing
Grassinger
1. Bürgermeister

3. FRÜHZEITIGE TRÄGERBETEILIGUNG NACH § 4 Abs. 1 BauGB
Den berührten Trägern öffentlicher Belange wurde in der Zeit vom **10.03.2020 bis 14.04.2020** Gelegenheit zur Stellungnahme gegeben.

Siegel
Dingolfing, den
Stadt Dingolfing
Grassinger
1. Bürgermeister

4. BÜRGERBETEILIGUNG NACH § 3 Abs. 2 BauGB
Den betroffenen Bürgern wurde in der Zeit vom **11.09.2020 bis 12.10.2020** Gelegenheit zur Stellungnahme gegeben.

Siegel
Dingolfing, den
Stadt Dingolfing
Grassinger
1. Bürgermeister

5. TRÄGERBETEILIGUNG NACH § 4 Abs. 2 BauGB
Den berührten Trägern öffentlicher Belange wurde in der Zeit vom **11.09.2020 bis 12.10.2020** Gelegenheit zur Stellungnahme gegeben.

Siegel
Dingolfing, den
Stadt Dingolfing
Grassinger
1. Bürgermeister

6. SATZUNG
Die Stadt Dingolfing hat mit Beschluss vom **15.10.2020** den Bebauungsplan "Sondergebiet Photovoltaik Teisbacher Moos II" gemäß § 10 BauGB in Verb. mit Art. 81 Abs. 2 BayBO in der Fassung vom **31.08.2020** als Satzung beschlossen.

Siegel
Dingolfing, den
Stadt Dingolfing
Grassinger
1. Bürgermeister

7. INKRAFTTRETEN
Die Satzung wurde gemäß § 10 BauGB am
ortsüblich bekanntgemacht.
Der Bebauungsplan wird seit diesem Tage zu den üblichen Dienststunden im Rathaus zu jedermanns Einsicht bereitgehalten und über dessen Inhalt auf Verlangen Auskunft gegeben. Der Bebauungsplan ist damit rechtsverbindlich.
Auf die Rechtsfolgen der §§ 42 ff, sowie der §§ 214 und 215 BauGB ist hingewiesen worden.

Siegel
Dingolfing, den
Stadt Dingolfing
Grassinger
1. Bürgermeister

TEXTLICHE HINWEISE

A. WASSERWIRTSCHAFT

Die Versickerungsfähigkeit der Grundfläche ist soweit wie möglich durch geeignete Maßnahmen ausreichend zu erhalten. Die Bodenversiegelung ist auf das unumgängliche Maß zu beschränken. Erforderlichenfalls sind Schutzvorkehrungen gegen Hang-, Schicht- und Grundwasser durch die Eigentümer selbst zu treffen.

B. LANDWIRTSCHAFT

Das Sondergebiet grenzt an landwirtschaftlich genutzte Flächen. Den Landwirten wird die Bewirtschaftung ihrer Grundstücke nach guter fachlicher Praxis uneingeschränkt gestattet. Daher müssen insbesondere Geruch, Staub, Lärm und Erschütterung aus den landwirtschaftlich genutzten Flächen in Kauf genommen werden.

C. GEHOLZPFLANZUNGEN

Die Bepflanzungen haben die nach Art. 47 ff des Ausführungsgesetzes zum Bürgerlichen Gesetzbuch erforderlichen Abstände zu Nachbargrundstücken einzuhalten.

D. DENKMALSCHUTZ

Im Geltungsbereich befinden sich keine bekannten Bodendenkmäler. Dennoch ist nicht auszuschließen, dass sich im Planungsgebiet oberirdisch nicht mehr sichtbare und daher unbekannte Bodendenkmäler befinden.

Art. 8 DSchG
Auffinden von Bodendenkmälern
1) Wer Bodendenkmäler auffindet, ist verpflichtet, dies unverzüglich der Unteren Denkmalschutzbehörde oder dem Landesamt für Denkmalpflege anzuzeigen. 2) Zur Anzeige verpflichtet sind auch der Eigentümer und der Besitzer des Grundstücks sowie der Unternehmer und der Leiter der Arbeiten, die zu dem Fund geführt haben. 3) Die Anzeige eines der Verpflichteten befreit die übrigen. 4) Nimmt der Finder an den Arbeiten, die zu dem Fund geführt haben, auf Grund eines Arbeitsverhältnisses teil, so wird er durch Anzeige an den Unternehmer oder den Leiter der Arbeiten befreit.
(2) Die aufgefundenen Gegenstände und der Fundort sind bis zum Ablauf von einer Woche nach der Anzeige unverändert zu belassen, wenn nicht die Untere Denkmalschutzbehörde die Gegenstände vorher freigibt oder die Fortsetzung der Arbeiten gestattet.

E. BLENDGUTACHTEN

Für das östlich angrenzende Bauvorhaben wurde durch das Büro IBT 4Light GmbH mit Datum vom 15.07.2020 ein Blendgutachten erstellt, das der Begründung im Anhang beiliegt. Darin wird umfassend festgestellt:
„Durch die Realisierung der hier untersuchten Photovoltaik-Freiflächenanlage Ingerl Dingolfing 2 sind bei Ausführung der Anlage gemäß des vorliegenden Konzeptes keine Störungen auf der Bundesautobahn A92, dem Park- und Rasplatz, der Industriestraße oder der südlich der geplanten PV-Anlage liegenden Bebauung durch von den Moduloberflächen ausgehende Blendreflexionen zu erwarten.“
Somit sind keine Blendschutzmaßnahmen erforderlich.

TEXTLICHE HINWEISE

F. AUSGLEICHSFLÄCHEN

Der Bedarf an Ausgleichsflächen wird extern auf Fl.-Nr. 450 der Gemarkung Oberviehbach nachgewiesen. Die genaue Lage der Ausgleichsflächen sowie die dort durchzuführenden Maßnahmen sind dem Umweltbericht zu entnehmen.
Die Ausgleichsmaßnahmen sind entsprechend dem Leitfaden „Eingriffsregelung in der Bauleitplanung“ zeitnah nach dem Eingriff umzusetzen. Nach Art. 6 Abs. 1 BayNatSchG sind Eingriffe in Natur und Landschaft ... „Veränderungen der Gestalt oder Nutzung von Grundflächen oder Veränderungen des mit der belebten Bodenschicht in Verbindung stehenden Grundwasserspiegels, die die Leistungs- und Funktionsfähigkeit des Naturhaushalts oder das Landschaftsbild erheblich beeinträchtigen können.“ Der Eingriff liegt somit mit der tatsächlichen Umnutzung bzw. Umgestaltung der Fläche vor, also z.B. bei Herstellung der Erschließung auf einer bisher landwirtschaftlich genutzten Fläche.
Die Flächen sind, soweit sie sich nicht im Eigentum der Gemeinde befinden, nach § 1090 BGB in Form einer beschränkt persönlichen Dienstbarkeit zugunsten des Freistaats Bayern dinglich zu sichern, die Durchführung der Maßnahmen ist in Form einer Reallast gemäß §1105 BGB zu sichern. Alle Flächen sind an das Okoflächenkataster des Bayerischen Landesamtes für Umwelt, Dienststelle Hof, Hans-Hogn-Strasse 12, 95030 Hof | Saale, Telefon 09281 1800-46 76, Fax 09281 -1800 -46 97, o-efk@llu.bayern.de, zu melden.

Die in den textlichen Hinweisen genannten Regelwerke sind bei folgenden Quellen zu beziehen:
ATV: DWA - Deutsche Vereinigung für Wasserwirtschaft, Abwasser und Abfall e.V., Kundenzentrum, Theodor-Heuss-Allee 17, 53773 Hennef
Internet: www.atv.de
VDE: VDE-Verlag GmbH, Bismarckstraße 33, 10625 Berlin
Internet: www.vde-verlag.de
DIN: Beuth Verlag GmbH, Burggrafenstraße 6, 10787 Berlin
Internet: www.beuth.de
DVGW: Deutsche Vereinigung des Gas- und Wasserfaches e.V. Technisch-wissenschaftlicher Verein, Josef-Wirmer Straße 1-3, D-53123 Bonn
Internet: www.dvgw.de

BEBAUUNGS - UND GRÜNORDNUNGSPLAN



Vorhabenbezogener Bebauungsplan
Sondergebiet Photovoltaik Teisbacher Moos II

Stadt: Dingolfing
Landkreis: Dingolfing-Landau
Reg.-Bezirk: Niederbayern

Norden
1:1000

PRÄAMBEL

Die Stadt Dingolfing erlässt auf Grund des § 10 Abs. 1 des Baugesetzbuches (BauGB) i.d.F. der Bekanntmachung vom 23.09.2004 (BGBl. I S. 2414), zuletzt geändert durch Gesetz v. 08.08.2020 (BGBl. I S. 1728) m. W. v. 14.08.2020, sowie des Art. 91 der Bayerischen Staatsordnung (BaySO) i.d.F. der Bekanntmachung vom 14.08.2007 (GVBl. Nr. 18/2007, S. 588), zuletzt geändert durch Gesetz vom 24.07.2020 (GVBl. S. 381) und des Art. 23 der Gemeindeordnung für den Freistaat Bayern (GO) i.d.F. der Bekanntmachung v. 22.08.1996 (GVBl. S. 796, BayRS 2020-1-1-0), zuletzt geändert durch § 3 des Gesetzes vom 24.07.2020 (GVBl. S. 358) sowie der Bauordnungverordnung (BauNVO) v. 26.06.1962, neugefasst durch Bek. v. 21.11.2017 (BGBl. I S. 3786) diesen vorhabenbezogenen Bebauungsplan als SATZUNG.

PLANTEAM
Ingenieurbüro Christian Loibl

Mühlenstrasse 6 - 84028 Landshut/Mühlenssel
fon 0871/9756722 - fax 0871/9756723
mail@ib-planteam.de - www.ib-planteam.de

STADT-ORTS-LANDSCHAFTSPLANUNG
OBJEKT-ERSCHLIESSUNGSPLANUNG
VERMESSUNG-GEODATENSYSTEME

Landshut, den 15. Oktober 2020

Dipl.-Ing. (FH) Christian Loibl

Vorentwurf: 12.02.2020
Entwurf: 31.08.2020

Bearbeitung: Ascher
Zeichnungsnummer: B 2020-3401/Satzung

Als Planunterlagen wurden amtliche Flurkarten der Vermessungsämter verwendet. Für eingetragene bestehende Gebäude wird daher hinsichtlich deren Lagerfähigkeit keine Gewähr übernommen.
Dieser Plan ist urheberrechtlich geschützt!
Eine Weiterverwendung - auch auszugsweise - ist nur mit Erlaubnis des Planerfinders gestattet.